



# **POMOC TECHNICZNA**

NARODOWA STRATEGIA SPÓJNOŚCI

# **Instrumenty wsparcia miejskich obszarów funkcjonalnych**

**Legnica, 12 marca 2015 r.**

## Wsparcie miejskich obszarów funkcjonalnych:

- dwa konkursy POPT 2007-2013 na wsparcie jst w delimitacji MOF
  - konkurs w ramach „programu miejskiego” EOG/NMF
  - wsparcie związków ZIT miast wojewódzkich
- 
- łącznie wsparcie otrzymały **73 partnerstwa** w miejskich obszarach funkcjonalnych



# Zakres wsparcia MOF

## I etap

- delimitacja obszaru funkcjonalnego
- przygotowanie wspólnych strategii/planów działania dla całego MOF
- zdefiniowanie wspólnych inwestycji/projektów o oddziaływaniu ponadgminnym

## II etap

- przygotowanie dokumentacji projektowej dla wspólnych inwestycji (np. studia wykonalności, OOS, dokumentacja techniczna)

# Zintegrowane działania

## integracja terytorialna

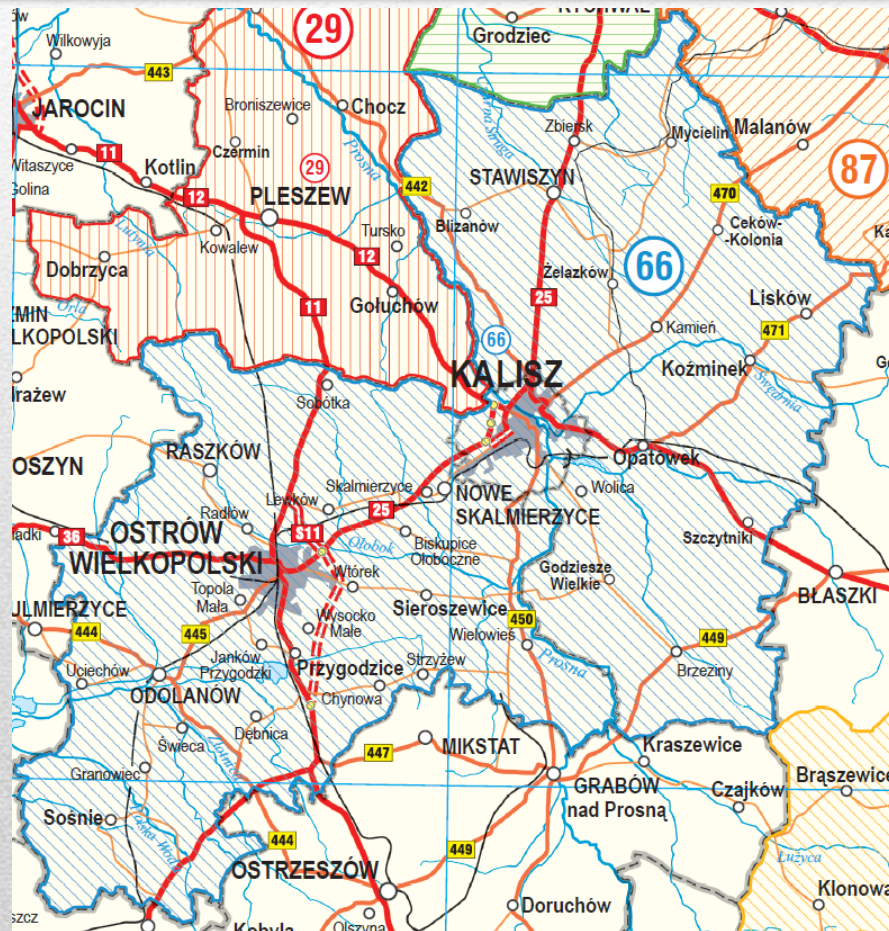
- wzmocnienie więzi między jst w ramach obszaru funkcjonalnego
- rozwój instytucjonalny partnerstw (np. powołanie stowarzyszeń jst)
- zmiana podejścia do zarządzania obszarem (wspólne decyzje)
- współpraca pozioma (międzygminna) i pionowa (np. gmina-powiat)

## integracja tematyczna

- rozwiązywanie problemów z uwzględnieniem różnych perspektyw (np. rynek pracy – edukacja – przedsiębiorczość)
- zaangażowanie partnerów z innych sektorów (np. mieszkańcy, przedsiębiorcy, NGO)



# Kalisz – Ostrów Wlkp.



## Kalisz – Ostrów Wlkp.

**„Działając razem osiągniemy więcej – współpraca Jednostek Samorządu Terytorialnego dla rozwoju Aglomeracji Kalisko – Ostrowskiej”**

- 2 miasta (Ostrów Wlkp. i Kalisz)
- 4 gminy miejsko-wiejskie
- 14 gmin wiejskich
- 2 powiaty: ostrowski i kaliski



## Kalisz – Ostrów Wlkp.

### główne działania w ramach MOF:

- przygotowanie strategii ZIT
- delimitacja obszaru funkcjonalnego na potrzeby planu zagospodarowania przestrzennego woj. wielkopolskiego
- plany zintegrowanego systemu transportu publicznego i spójnego systemu inwestycyjnego, w szczególności w zakresie infrastruktury transportowej
- plan zatrudnienia i rynku pracy



# Dąbrowa Górnicza



## Dąbrowa Górnicza

### „Zagłębiowski Park Linearny – rewitalizacja obszaru funkcjonalnego doliny rzek Przemszy i Brynicy”

- 7 gmin
- 11 organizacji pozarządowych (m.in. izba gospodarcza, organizacje ekologiczne, uczelnia wyższa)



ZAGŁĘBIOWSKI  
**PARK LINEARNY**  
ZIELONE BARWY REGIONU



## Dąbrowa Górnicza

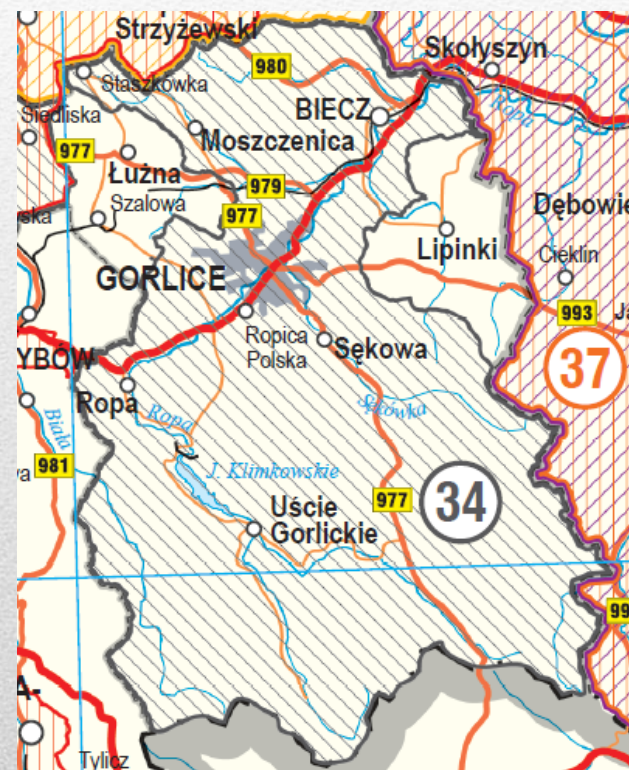
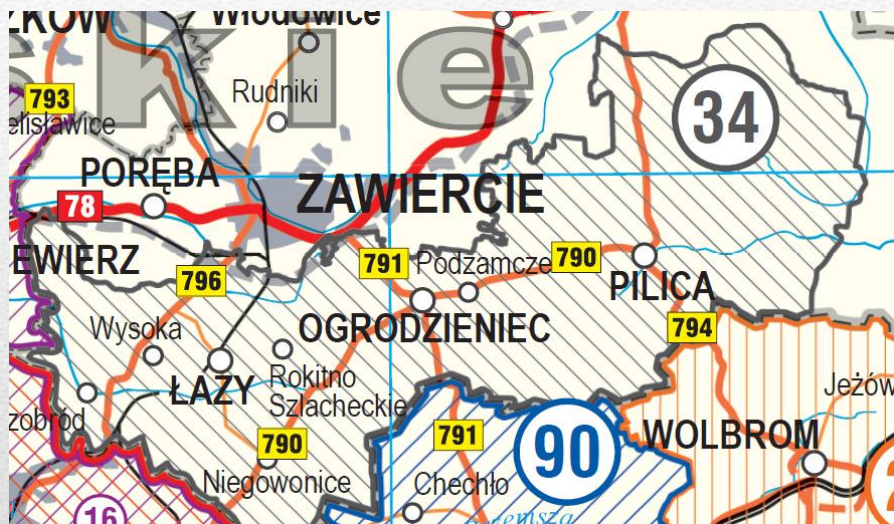
- partnerstwo wokół „zielonej infrastruktury” - korytarza ekologicznego rzek Przemszy i Brynicy
- opracowanie strategii, koncepcji urbanistyczno-architektonicznej, waloryzacji przyrodniczej niezbędnych do budowy Parku Linearnego
- celem jest stworzenie linearnej zielonej infrastruktury Zagłębia Dąbrowskiego poprzez połączenie całego obszaru funkcjonalnego jednym korytarzem ekologicznym



więcej na [www.parklinearny.pl](http://www.parklinearny.pl)



# Związek Powiatów Polskich





## Związek Powiatów Polskich

**„Kompetentny urząd – zadowoleni mieszkańcy. Integracja działań JST dla poprawienia dostępności, jakości i efektywności świadczeń lokalnych usług publicznych”**

- 2 powiaty: gorlicki i zawierciański
- 10 gmin z tych powiatów



**KOMPETENTNY URZĄD ZADOWOLENI MIESZKAŃCY**  
INTEGRACJA DZIAŁAŃ JST DLA POPRAWIENIA DOSTĘPNOŚCI, JAKOŚCI  
I EFEKTYWNOŚCI ŚWIADCZENIA LOKALNYCH USŁUG PUBLICZNYCH

## Związek Powiatów Polskich

- diagnoza stanu zaspokojenia lokalnych potrzeb społecznych
- wykorzystanie benchmarkingu i benchlearningu do samodoskonalenia zarządzania usługami publicznymi (spotkania samorządowców szczebla powiatowego i gminnego)
- opracowanie modelu usprawniania świadczenia usług publicznych
- zintegrowane plany (strategie, polityki) dla gmin i powiatów



**KOMPETENTNY URZĄD ZADOWOLENI MIESZKAŃCY**  
INTEGRACJA DZIAŁAŃ JST DLA POPRAWIENIA DOSTĘPNOŚCI, JAKOŚCI  
I EFEKTYWNOŚCI ŚWIADCZENIA LOKALNYCH USŁUG PUBLICZNYCH



# Związek Powiatów Polskich

## Obszary tematyczne projektu

- drogi
- oświata
- zdrowie

więcej na <http://kompetentny.zpp.pl/>



**KOMPETENTNY URZĄD ZADOWOLENI MIESZKAŃCY**  
INTEGRACJA DZIAŁAŃ JST DLA POPRAWIENIA DOSTĘPNOŚCI, JAKOŚCI  
I EFEKTYWNOŚCI ŚWIADCZENIA LOKALNYCH USŁUG PUBLICZNYCH



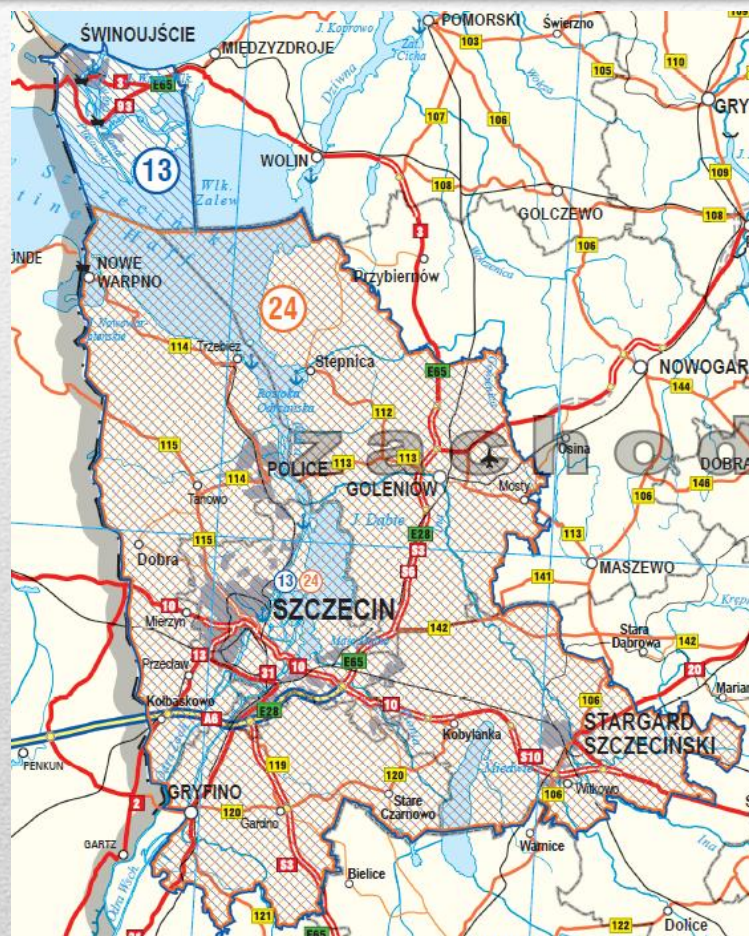
**POMOC TECHNICZNA**  
NARODOWA STRATEGIA SPÓJNOŚCI

**UNIA EUROPEJSKA**  
EUROPEJSKI FUNDUSZ  
ROZWOJU REGIONALNEGO





# Szczecin - SSOM





## Szczecin - SSOM

**„Strategia Zintegrowanych Inwestycji Terytorialnych. Wzmacnianie obszaru funkcjonalnego poprzez integrację systemu transportu publicznego na obszarze Szczecińskiego Obszaru Metropolitalnego”**

- 15 samorządów:
  - województwo zachodniopomorskie
  - 12 gmin
  - powiat policki



STOWARZYSZENIE  
SZCZECIŃSKIEGO OBSZARU  
METROPOLITALNEGO



STRATEGIA ROZWOJU  
SZCZECIŃSKIEGO OBSZARU  
METROPOLITALNEGO

## Szczecin - SSOM

### Cel projektu

- przygotowanie samorządów do funkcjonowania w ramach Związku ZIT
- identyfikacja wspólnych celów rozwojowych
- przygotowanie zintegrowanej strategii transportowej

### Dobry przykład zinstytucjonalizowanej formuły współpracy w ramach MOF

- silne stowarzyszenie przyciągające kolejne jst do współpracy w ramach obszaru funkcjonalnego
- większa gwarancja trwałości współpracy wykraczającej poza doraźne finansowanie projektów



# Jasło



# Jasło

## „Dla spójności i dostępności – analiza możliwości rozwojowych obszaru krośnieńskiego-jasielskiego”

- partnerstwo 4 jst:
  - powiaty jasielski i krośnieński
  - Jasło
  - Krosno



# Jasło

## Strategia gospodarcza i transportowa

- koncepcja programowo-przestrzenna z uwzględnieniem
  - infrastruktury drogowej i kolejowej
  - komunalnej
  - kierunki polityki mieszkaniowej
- plan inwestycyjny dla MOF
- **zintegrowany plan zagospodarowania przestrzennego**
- wzmocnienie współpracy powiaty - gminy



# Złoczew





# Złoczew

**„Złoczewski Obszar Funkcjonalny – współpraca samorządów powiatów sieradzkiego i wieluńskiego w celu wykorzystania potencjału powstającej kopalni odkrywkowej „Złoczew” oraz drogi ekspresowej S8”**

- 6 gmin
- powiaty wieluński i sieradzki



# Złoczew

## Działania w ramach ZOF

- przygotowanie ZOF do nowej sytuacji gospodarczej po otwarciu kopalni odkrywkowej węgla brunatnego
  - niwelacja negatywnych efektów techniczno – środowiskowych powstania kopalni
  - uspojnienie planowania przestrzennego z uwzględnieniem rozwoju nowych terenów inwestycyjnych
  - dostosowanie układu komunikacyjnego do nowych warunków rozwojowych



24



## Podsumowanie

### Efekty wsparcia MOF

- delimitacja miejskich obszarów funkcjonalnych również miast średnich i małych
- nawiązanie i wzmocnienie współpracy w ramach MOF
- instytucjonalizacja współpracy międzysamorządowej
- zmiana podejścia od planowania tylko w obszarze gminy/powiatu do planowania ponad granicami administracyjnymi
- przygotowanie zintegrowanych inwestycji i projektów do dofinansowania w perspektywie finansowej 2014-2020
- zintegrowane podejście do rozwiązywania problemów

# Dziękuję za uwagę

Przemysław Derwich  
Departament Programów Pomocowych  
Ministerstwo Infrastruktury i Rozwoju

[przemyslaw.derwich@mir.gov.pl](mailto:przemyslaw.derwich@mir.gov.pl)

